





TIL UTELIGGERHYTTA I GREFSENKOLLEN

Type:	 Fottur, skogstur
Lengde:	 Ca. 3,8 km
Varighet:	 2 timer ¹
Gradering:	 Enkel ²
Passer:	Voksen, barn, senior
Område:	Osломarka, Nordmarka, Krokskogen og Romeriksåsene
Sesong:	Hele året



I Juvet, den gamle hovedløypa inn i Grefsenmarka, eller Lillomarka som vi sier nå.

Foto: Gjermund Andersen/NOA



Naturvernforbundet i Oslo og Akershus

5 turforslag

Fra bussholdeplassen Lofthus går det blåmerket stil til Trollvannsstua. Stien krysser Grefsenklaivas to nedfarter, før den går rett inn i den flotteste eventyrskog. Ca 300 meter inn i skogen går en liten, umerket sti opp bratta til venstre. Uteliggerhytta ligger under en berghammer ca 150 meter ovenfor blåstien. Få med dere den andre «veien» inn til hytta, den starter på baksiden av hytta og går på en flott hylle i terrenget, tilbake mot Grefsenkleiva. Bruk deretter tiden til å utforske åsen mellom slalombakkene og på østsiden av Trollvann.

Fra parkeringsplassen ved Trollvannsstua krysser vi Trollvannskleiva nederst og holder på høyresiden (vestsiden) av Trollvann, langs

flott, gammel umerket sti i gammel storskog. Ved enden av vannet holder vi opp blåmerket sti til høyre, etter 200 meter kommer vi over toppen og fortsetter bratt nedover «Juvet». Blåstien tar til høyre i bunnen av bratta, og vi følger denne ca 200 meter til vi kommer til skillet mellom grov gammel granskog og litt åpnere furuskog. Da har vi stien opp til uteliggerhytta på høyre hånd - se avsnittet over.

Kort tur med store opplevelser for liten og stor!

ADKOMST

Buss (bussrute 22, 25, 33) til Lofthus

Buss 56b til Trollvannsstua

Bil til Trollvannsstua

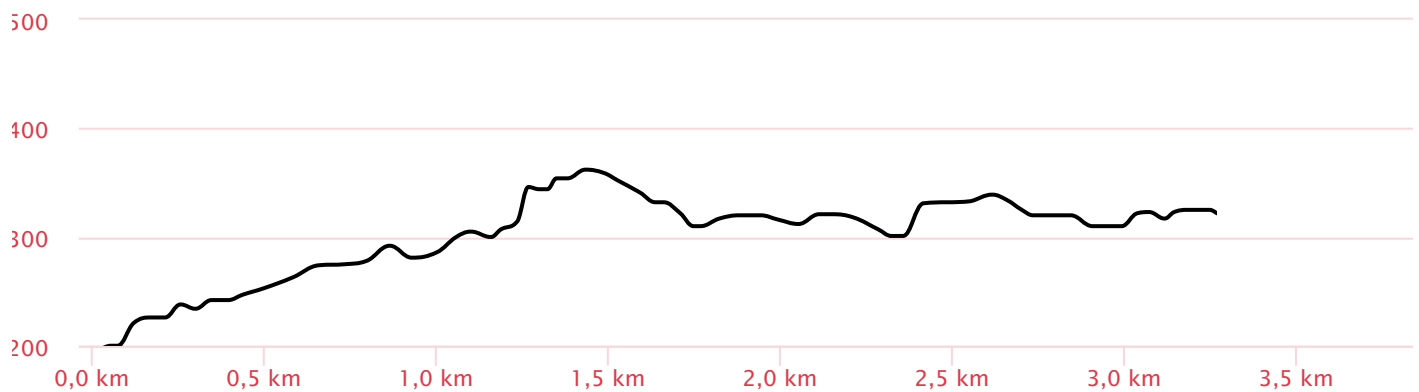
1. Bereget gangtid for en voksen mann, i god form, uten pauser. Les mer om tidsberegning her: <http://www.ut.no/artikkel/1.6678864/>

2. Alle turforslag på UT.no er gradert i henhold til Merkehåndboka. Les mer her: <http://ut.no/artikkel/1.8404239/>



Fylke: Oslo

HØYDEPROFIL



Sist oppdatert: 13.01.2016

"Til uteliggerhytta i Grefsenkollen" av Naturvernforbundet i Oslo og Akershus er lisensiert under [CC BY-SA 4.0](https://creativecommons.org/licenses/by-sa/4.0/).